
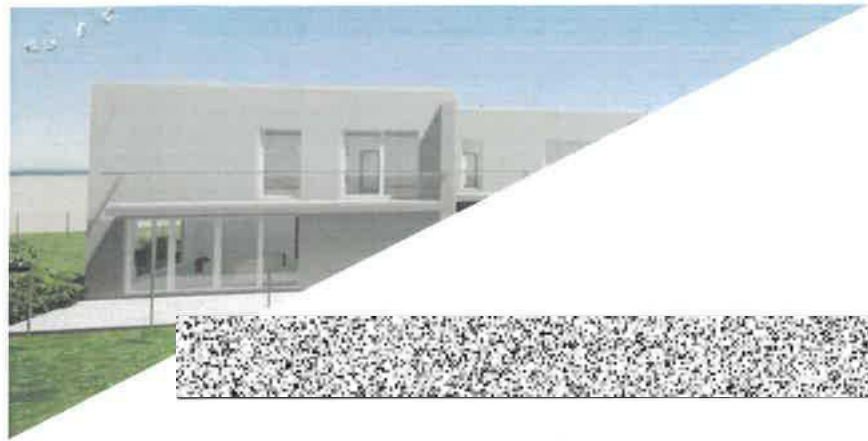


**Záznam o poskytnutí informace podle zák.č. 106/1999 Sb.  
o svobodném přístupu k informacím**

Číslo informace	<b>10</b>
Datum podání	20.3.2024
Jméno a adresa žadatele	
Obsah požadované informace	1) Info zda na <u>pozemek</u> 233/49 v kat.území Předboj bylo vydáno rozhodnutí případně souhlas
Způsob vyřízení	SZ: 1389/24/SÚ čj.: 1465/24/DPo ze dne 27.3.2024 - Poskytnutá info
Kdo žádost vyřizoval	Dita Pořádková
Datum, kdy byla informace odeslána	27.3.2024 - DS
Kdo záznam pořídil	Dita Pořádková



20.03.2024

OBECNÍ ÚŘAD LÍBEZNICE  
Mělnická 275  
250 65 LÍBEZNICE  
STAVEBNÍ ÚŘAD

Úřad Líbeznice<sup>2</sup>  
Stavební úřad

číslo dne:

20. 03. 2024

1389/24

Vážená paní / Vážený pane

**Žádost o poskytnutí informace ve smyslu zákona č. 106/1999 Sb., o svobodném  
přístupu k informacím, ve znění pozdějších předpisů**

ŽÁDÁM O INFORMACI KE STAVEBNÍMU POZEMKU PARC.Č. 233/249 V K.Ú.  
PŘEDBOJ. ZÁMĚREM STAVEBNÍKA JE VÝSTAVBA RODINNÉHO DOMU  
S PLOCHOU STŘECHOU S VESTAVĚNOU GARÁŽÍ PRO 2 OSOBNÍ AUTOMOBILY.

PROSÍM O INFORMACI

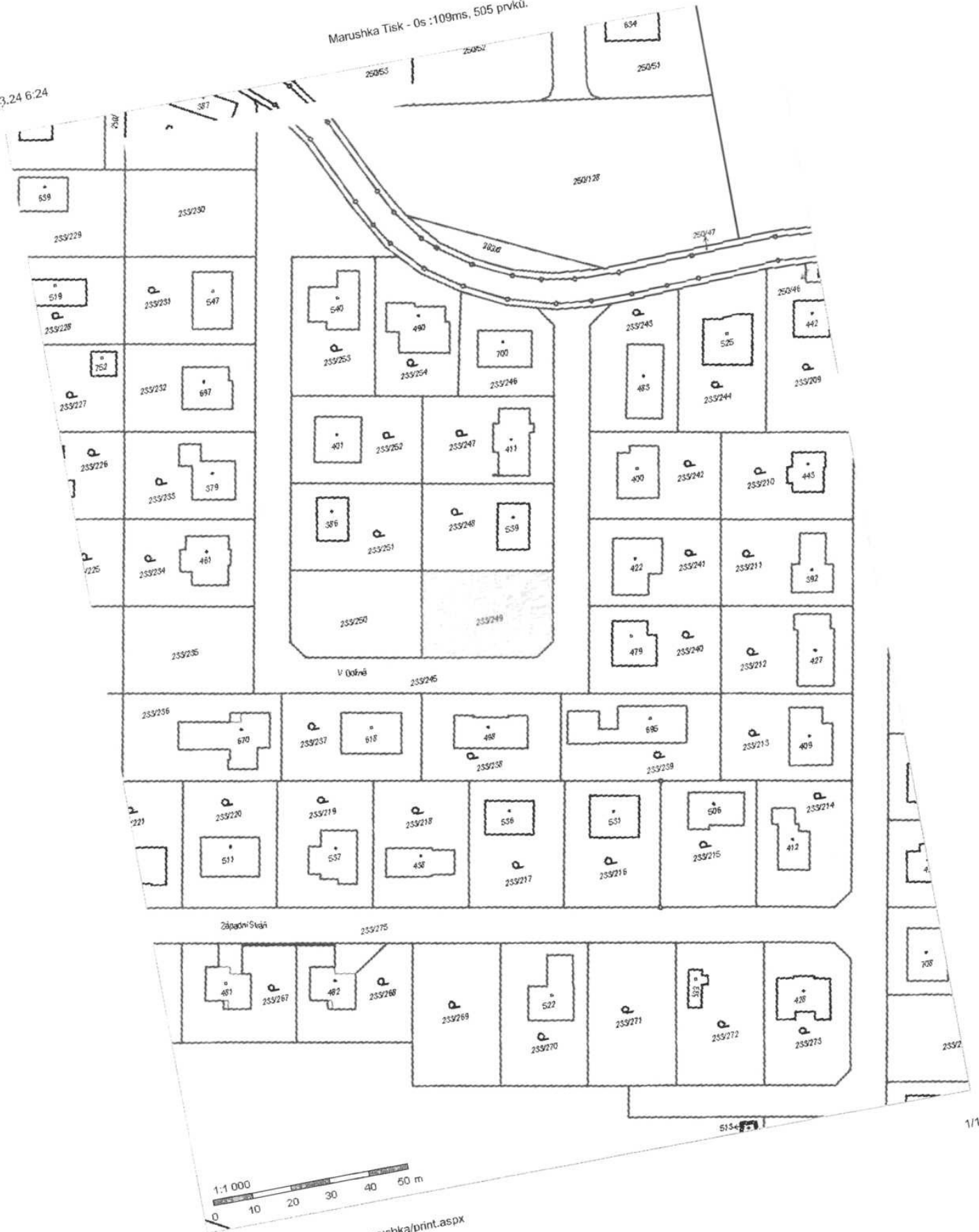
- SEZNAM DOTČENÝCH ORGÁNŮ PRO POVOLENÍ STAVBY
- Zda na daný pozemek bylo vydáno rozhodnutí případně souhlas

S pozdravem



21.03.24 6:24

Marushka Tisk - Os :109ms, 505 prvků.



# OĚCNI ŰŘAD LÍBEZNICE – STAVEBNÍ ŰŘAD

Mělnická 43, 250 65 Líbeznice


Spis.zn.: 1389/24/SÚ  
Č.j.: 1465/24/DPo  
Vyřizuje: Bc. Dita Pořádková, DiS.  
Tel.,fax: 283 981 200; Mob.: 773 770 898  
Úřední hodiny: Po,St 8 -12 a 13 - 17  
E-mail: stav.urad@libeznice.cz

Dne: 27.3.2024



## Vyjádření stavebního úřadu

- Výzva k doplnění
- Sdělení informace

Stavební úřad v Líbeznicích obdržel dne 20.3.2024 písemnost, kterou žadatelka, tj.  označila za žádost podle zák.č. 106/1999 Sb., o svobodném přístupu k informacím, přičemž požadovala informaci

- 1) o seznamu dotčených orgánů pro povolení stavby rodinného domu s plochou střechou a s vestavenou garáží pro 2 osobní automobily na pozemku parc.č. 233/49 v kat.území Předboj
- 2) zda na daný pozemek bylo vydáno rozhodnutí případně souhlas

K uvedenému sdělujeme následující:

- podání se ve smyslu § 37 odst. 1 správního řádu posuzuje podle svého skutečného obsahu a bez ohledu na to, jak je označeno
- ve vztahu k části žádosti uvedené výše pod bodem 1) stavební úřad definoval, že se jedná o územně plánovací informaci podle § 21 odst. 1 písm. b) stavebního zákona
- ve vztahu k části žádosti uvedené výše pod bodem 2) stavební úřad definoval, že se jedná o žádost podle zák.č. 106/1999 Sb.,

## I.

### VÝZVA

#### K ODSTRANĚNÍ NEDOSTATKŮ PODÁNÍ

Stavební úřad v Líbeznicích, příslušný ve smyslu ust. §334a zákona č.283/2021 Sb., stavební zákon, ve znění pozdějších předpisů, podle ust. § 13 odst. 1 písm. e) zákona č.183/2006 Sb., zákon o územním plánování a stavebním řádu (stavební zákon), ve znění účinném do 31.12.2023, shledal, že uvedené podání v rozsahu výše uvedeného bodu 1), nemá náležitosti, a proto podatele podle § 37 odst. 3 správního řádu

**v y z ý v á,**



aby v termínu **do 1 měsíce** ode dne doručení této výzvy doplnil žádost o náležitosti dané § 21 stavebního zákona a § 2 vyhl.č. 503/2006 Sb., ve znění pozdějších předpisů, a odstranil tyto nedostatky podání:

- a) identifikační údaje o žadateli podle § 37 odst. 2 správního řádu,
- b) údaje o současném využívání pozemků a staveb na nich,
- c) popis požadovaného záměru, jeho základní rozměry a kapacitu, požadavky na připojení na veřejnou dopravní a technickou infrastrukturu.
- d) celkovou situaci v měřítku katastrální mapy s vyznačením požadovaného záměru a jeho vazeb na okolí (vzdálenosti od hranic pozemku, napojení na veřejnou dopravní a technickou infrastrukturu apod.).

#### **Poučení:**

Žadatel o územně plánovací informaci musí podle § 21 odst. 2 stavebního zákona v žádosti uvést konkrétní požadavky na informaci v souvislosti se svým záměrem na změnu v území a konkrétní údaje o svém záměru, zejména účel a technické provedení stavby nebo jiného opatření v území.

Ustanovení § 2 vyhl.č. 503/2006 Sb., ve znění pozdějších předpisů, pak předepisuje tyto náležitosti žádost o územně plánovací informaci :

- a) identifikační údaje o žadateli podle § 37 odst. 2 správního řádu,
- b) katastrální území a parcelní čísla pozemků, na kterých žadatel hodlá záměr realizovat,
- c) druh územně plánovací informace, o jaký žadatel žádá (§ 21 odst. 1 stavebního zákona),
- d) údaje o současném využívání pozemků a staveb na nich,
- e) druh, účel a popis požadovaného záměru, jeho základní rozměry a kapacitu, požadavky na připojení na veřejnou dopravní a technickou infrastrukturu.

K žádosti o územně plánovací informaci žadatel připojí celkovou situaci v měřítku katastrální mapy s vyznačením požadovaného záměru a jeho vazeb na okolí (vzdálenosti od hranic pozemku, napojení na veřejnou dopravní a technickou infrastrukturu apod.).


Nebudou-li nedostatky odstraněny, nelze se podáním oprávněně zabývat.

Pokud je v území připravován nějaký stavební záměr doporučujeme jeho osobní konzultaci v úředních hodinách.

## **II. Sdělení**

Obecní úřad v Líbeznicích, stavební úřad, jako povinný subjekt dle § 2 zák.č.106/1999 Sb., o svobodném přístupu k informacím (dále jen „zákon 106“) ve vztahu k části podání uvedené výše pod bodem 2) sděluje, že zdejším stavebním úřadem nebylo vydáno pro stavbu na pozemku parc.č. 233/49 v kat.území Předboj žádné rozhodnutí ani souhlas.

Bc. Dita Pořádková, DiS.  
vedoucí stavebního úřadu  
- OTISK ÚŘEDNÍHO RAZÍTKA



Obdrželi:

